










# Celkový půdorys



stávající vzrostlé stromy – navrženy na pokácení

		obvod kmene ve v-1,3m
<b>S1</b>	smrk	950 mm
<b>S2</b>	smrk	850 mm
<b>S3</b>	zerav západní	780 mm

## Legenda :

-  stávající zpevněné plochy
-  navržená parkovací stání – zatravněovací tvárnice
-  plocha pro nádoby na odpadky – zámková dlažba
-  plocha pro kontejnery tříděného odpadu – zámková dlažba
-  sloup veřejného osvětlení
-  stávající vzrostlý strom – navržen k pokácení
-  stávající vedení ČEZ – podzemní do 35 kV
-  stávající vedení ČEZ – podzemní do 1 kV
-  stávající kabel O2 pod zpevněnou plochou veden v chrániče DN 100

VYPRACOVAL	ING.MERTL JIŘÍ	KOVAČ MILOSLAV	
MÍSTO :	P.P.Č. 3962 / 3, K.Ú. MAŠTOV		
KRAJ :	ÚSTECKÝ	OBEC :	MAŠTOV
INVESTOR :	OBEC MAŠTOV, NÁMĚSTÍ 80 , 431 56 MAŠTOV		
NÁZEV AKCE :	<b>Parkovací stání na p.p.č. 3962 / 3, k.ú. Mašov</b>		
	dokumentace pro stavební povolení		
<b>Celkový půdorys</b>			
		Ing.MERTL Jiří Žatecká bl. 211, 434 01 MOST projektování staveb IČO – 10 44 92 81	
FORMÁT	2 x A4		
DATUM	08 / 2014		
STUPEŇ	DSP		
ČÍSLO ZAKÁZKY :	<b>46 / 2013</b>		
MĚŘÍTKO :	1 : 500	ČÍSLO VÝKRESU :	1