










Celkový půdorys








Legenda :

-  stávající zpevněné plochy pojezdné-asfaltový povrch
-  stávající zpevněné plochy pochůzně
-  navržená parkovací stání – 337 m²
-  plocha pro nádobu na odpadky
-  plocha pro kontejnery tříděného odpadu
-  sloup veřejného osvětlení
-  normové rozhledy – dle ČSN 63 6110
Dz – 35,0 m

Stávající dopr.značení

-  B 28 Zákaz zastavení
-  E 12 dodatková tabule – 20m

Navržené dopr.značení

-  B 29 Zákaz stání
-  IP 12 Vyhrazené parkoviště s vyznačeným symbolem přístupnosti
-  E 8e Úsek platnosti 3,5 m
-  V 10b Stání kolmé
-  V 10f Vyhrazené parkoviště

Poznámka

Napojení na místní obousměrnou komunikaci šíře 4900 mm

ČSN 73 6102, ČSN 73 6110

Vn = 50 km/h, podélný sklon komunikace – klesání, stoupání, klesání do 5,0 %

Rozhledové trojúhelníky jsou sestrojeny dle podmínek ČSN 73 6110, čl. 12 – místní komunikace.

V rozhledových trojúhelnících nejsou žádné pevné překážky, vyšší než 700 mm.

Posouzení a sestrojení rozhledových trojúhelníků prokázalo, že normové požadavky jsou splněny. Navržená parkovací stání budou bezpečně napojena na komunikaci, umístěnou na p.p.č. 3962/3, k.ú. Maššov.

VYPRACOVAL	ING.MERTL JIŘÍ	KOVAČ MILOSLAV	Ing.MERTL Jiří Žatecká bl. 211, 434 01 MOST projektování staveb IČO – 10 44 92 81
MÍSTO :	P.P.Č. 3962 / 3, K.Ú. MAŠŠOV		
KRAJ :	ÚSTECKÝ	OBEC :	MAŠŠOV
INVESTOR :	OBEC MAŠŠOV, NÁMĚSTÍ 80 , 431 56 MAŠŠOV		
NÁZEV AKCE :	Parkovací stání na p.p.č. 3962 / 3, k.ú. Maššov		
dokumentace pro stavební povolení			
Dopravní řešení	MĚŘÍTKO :	1 : 500	ČÍSLO VÝKRESU : 10
		FORMÁT	2 x A4
		DATUM	08 / 2014
		STUPEŇ	DSP
		ČÍSLO ZAKÁZKY :	46 / 2013